










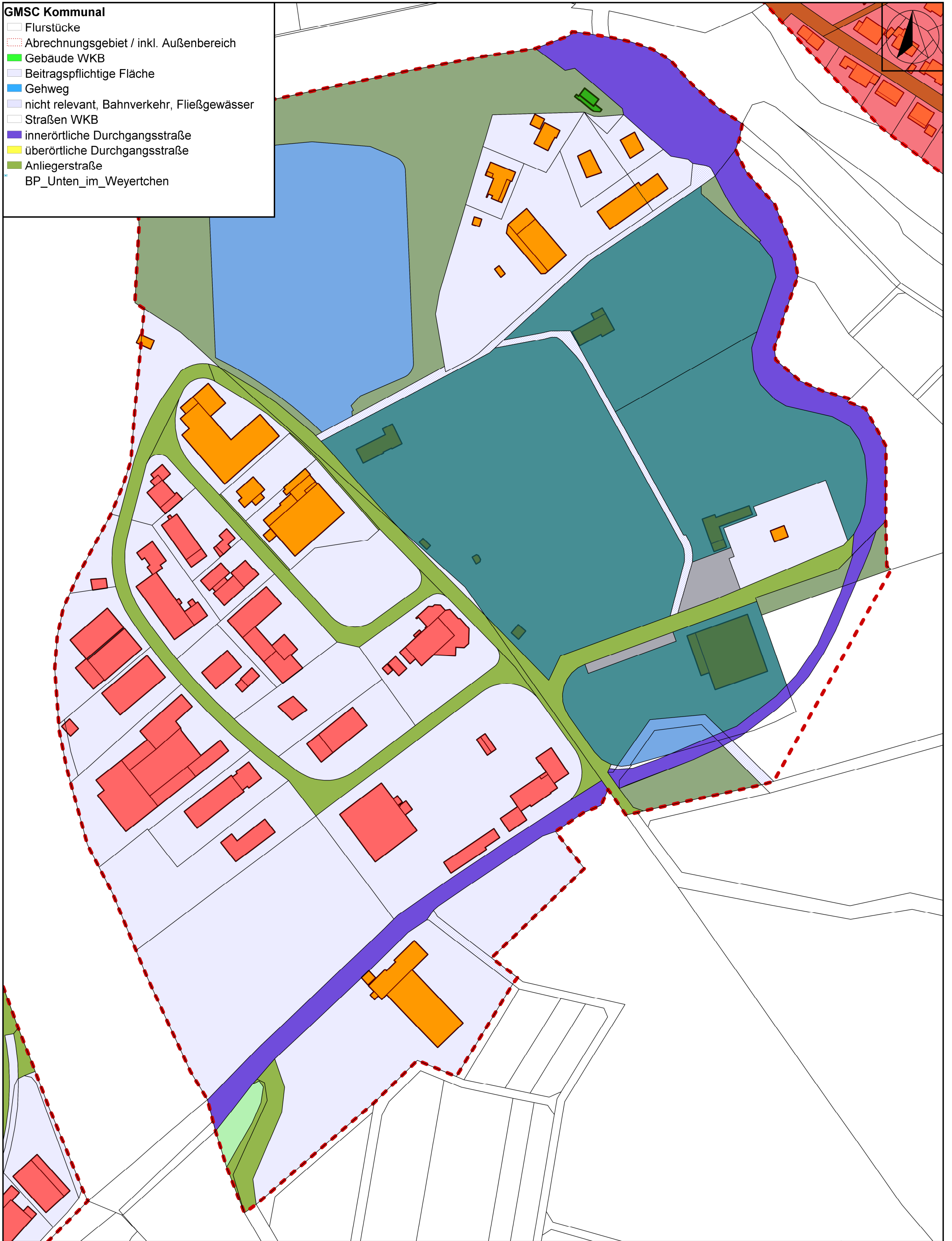


**GMSC Kommunal**

-  Flurstücke
-  Abrechnungsgebiet / inkl. Außenbereich
-  Gebäude WKB
-  Beitragspflichtige Fläche
-  Gehweg
-  nicht relevant, Bahnverkehr, Fließgewässer
-  Straßen WKB
-  innerörtliche Durchgangsstraße
-  überörtliche Durchgangsstraße
-  Anliegerstraße
-  BP\_Unten\_im\_Weyertchen



Stadt Herborn  
Abrechnungsgebiet  
Herborn  
Rehberg

Datum:  
17.09.2018

Maßstab:  
1: 2.105